

粵

海

關

志

粵海關志卷五

圖目上

大關圖

總巡口圖

行後口圖

東礮臺口圖

西礮臺口圖

佛山口圖

黃埔口圖

虎門口圖

紫泥口圖

市橋口圖

鎮口口圖

江門口圖

澳門總口圖

大馬頭口
關關口

南灣口
孃媽閣口附

烏坎總口圖

神泉口圖

甲子口圖

湖東口附

碣石口圖

汕尾口圖

長沙口

鮑門口附

平海口圖

稔山口附

墩頭口圖

粵海關志卷五

口岸一

臣謹案粵東之海東起潮州西盡廉南盡瓊崖
凡分三路在在均有出海門戶自海禁旣開帆
檣鱗集瞻星戴斗咸望虎門而來是口岸以虎
門爲最重而濠鏡一澳雜處諸番百貨流通定
則徵稅故澳門次之餘如惠潮如肇高雷廉瓊
各有港汊亦各設口岸征權凡貨之自外入自
內出者得查驗之蓋卽古者詰奸禦暴之意也

而臣愚以爲講關榷之口岸與論海防異海防重其險而難犯口岸則取其通而易行見今所設有正稅之口有稽查之口有掛號之口正稅之口三十有一在瓊州者十在潮州者九在惠州者四在廣州雷州廉州者各二在肇慶高州者各一稽查之口二十有二在雷州者八在廣州高州者各五在惠州者三在廉州者一掛號之口亦二十有二在潮州者十在廣州者九在惠州者三是非有往來之利無覆溺之虞何以

雲集各口者舟航絡繹如此哉第地環大海港
嶼紛歧去路來源胥資稽察故欲知控馭非圖
不明謹分每口爲一圖而地之所隸道之相距
具存其說於後云

圖目一

大關圖

總巡口圖

行後口圖

東礮臺口圖

西礮臺口圖

佛山口圖

黃埔口圖

虎門口圖

紫泥口圖

市橋口圖

鎮口口圖

江門口圖

澳門總口圖

大馬頭口
關關口

南灣口
娘媽閣口附

烏坎總口圖

神泉口圖

甲子口圖

湖東口附

碣石口圖

汕尾口圖


長沙口

鮑門口附

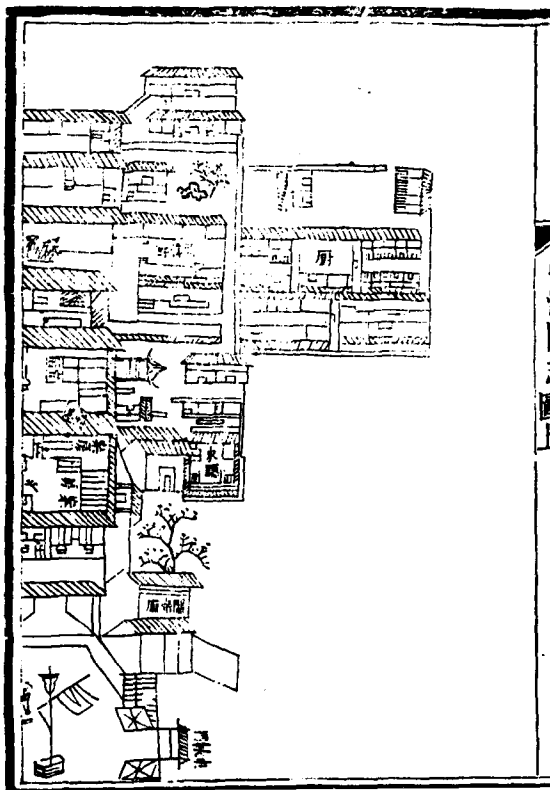
平海口圖

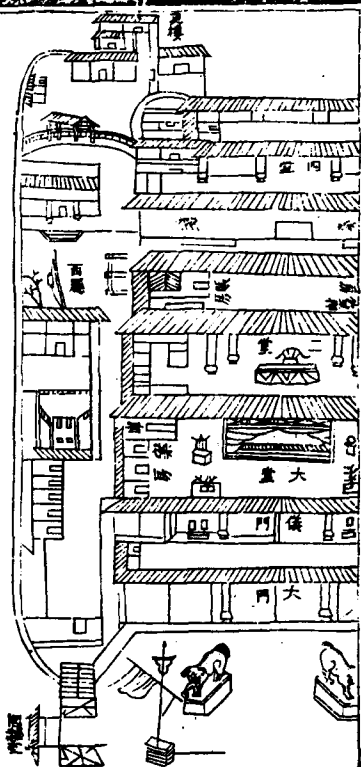
稔山口附

墩頭口圖



大關圖






謹案大關在廣東省城五仙門內康熙二十四年
以鹽院舊署改建監督至則居此銀庫吏舍並在
焉別有監督行署在廣州府香山縣澳門今不載

總巡口圖

天后廟

粵海關志圖上

舖戶



總巡稅館


戶舖

粵海關志

卷五
圖上

七

一帶省河




謹案此係掛號口在廣州府南海縣附城

行後口圖


羊貨店

三十洋行

行後棧



館吏



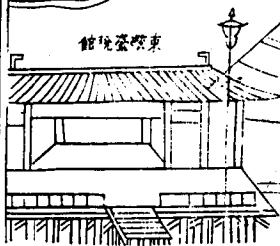
謹案此係稽查口在廣州府南海縣附城爲總巡口所轄

東礮臺口圖

天官廟



東坡茶院館



三聖



光壇



一帶省河

香寮



火神廟



東門



水新堤

鎮公所



東水監



西通天一馬
新五仙門外
總領館一帶
河面

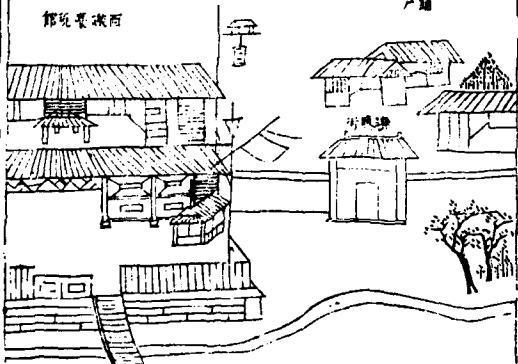


謹案此係掛號口在廣州府番禺縣附城

西礮臺口圖

西水樓院

廟



洋行茂

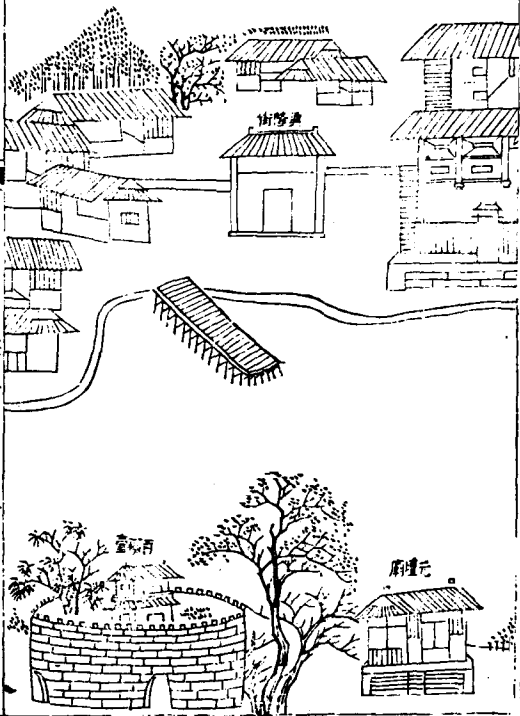


戶舖

街營典

廟理元

臺城月



謹案此係掛號口在廣州府南海縣附城

佛山口圖

民房

佛山院

公園廟

萬壽廟

沙洲廣

由此往省城水道

塔坡岡

祖

塔坡寺


接官亭

石灣派

關帝廟

廣州府稅館

石灣沙洲水道
關帝廟





謹案此係掛號口在廣州府南海縣距大關六十里

黃埔口圖

粵海縣志圖上

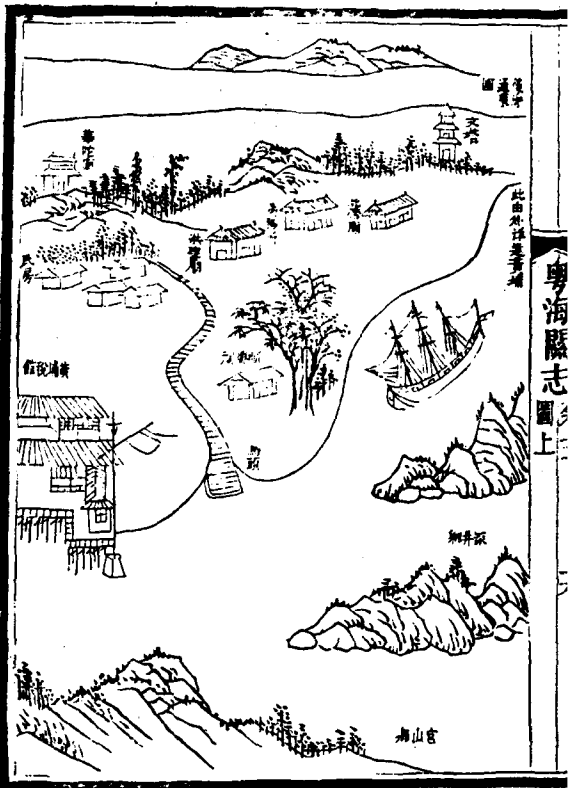
通海

文塔

此由外洋運青埔

細井深

海山宮



後海山境
德來路

官洲塔

民房

木棚買

包頭心園

密清家

鄉家書

謹案此係掛號口在廣州府番禺縣距大關三十

里

虎門口圖

武

廣濟橋



北門

天




洪



三

尺



飯



沙角



橋

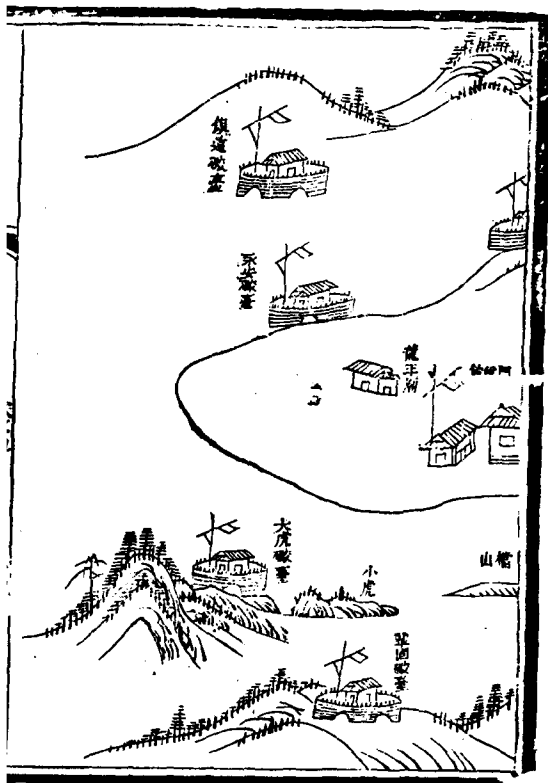


六角



平





謹案此係掛號口在廣州府東莞縣距大關一百
六十里

紫泥口圖


由此路近古橋

維石
磯臺

河浦村


一紫帶泥海





謹案此係掛號口在廣州府番禺縣距大關二百
里

市橋口圖



市橋
城節



永壽宮
市橋

由社通虎門




聖蹟基



田沙



聖金



田沙



大尖山

房管

房管

沙灣
檢看

南田

通水有礙

青
巖

新

龍
潭
汛

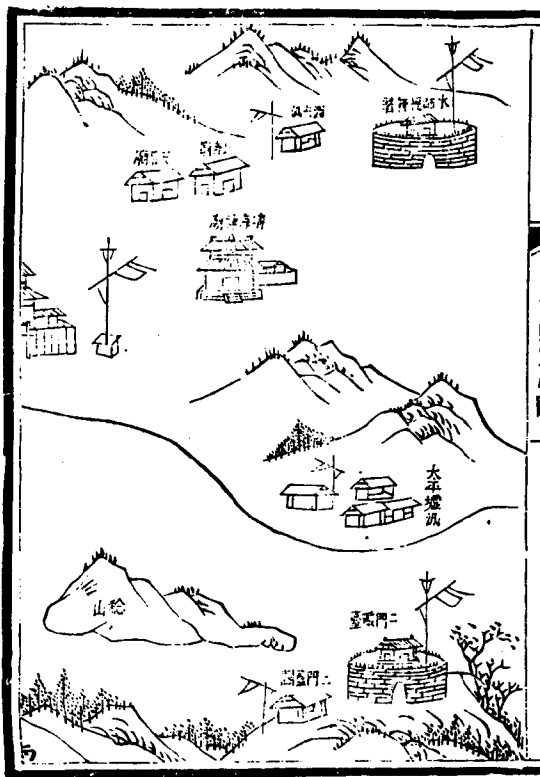
同
湖
島

新
茶
泥

謹案此係掛號口在廣州府番禺縣距大關一百

里

鎮口口圖





鎮稅館



鎮山村

耕



鎮文閣



大虎山
墩臺



小虎山

武山



謹案此係掛號口在廣州府東莞縣距大關一百
六十里

江門口圖

水雨村

蓬萊山
北極閣

江門砲臺

地東務總

江門砲臺

水通白
石村

白石村

由此
水通
甘竹

中興山

北新汛

由此水通香山
海內大海

北新汛



江門砲臺

白沙村



新新新



西口




江門

直約



此通會城



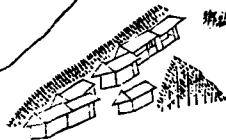
由光
門通

外

此橋外
通由



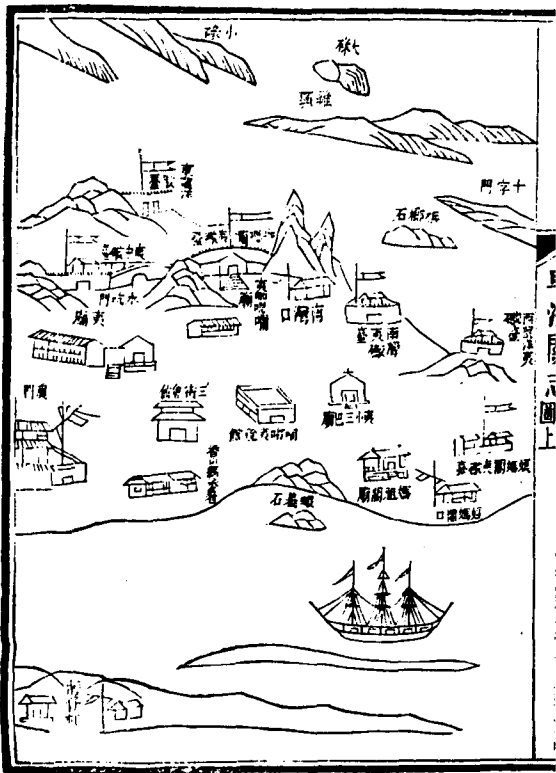
樂



謹案此係正稅口在廣州府新會縣距大關二百
里

澳門總口圖

大馬頭口南灣口附
關閘口娘媽閣口

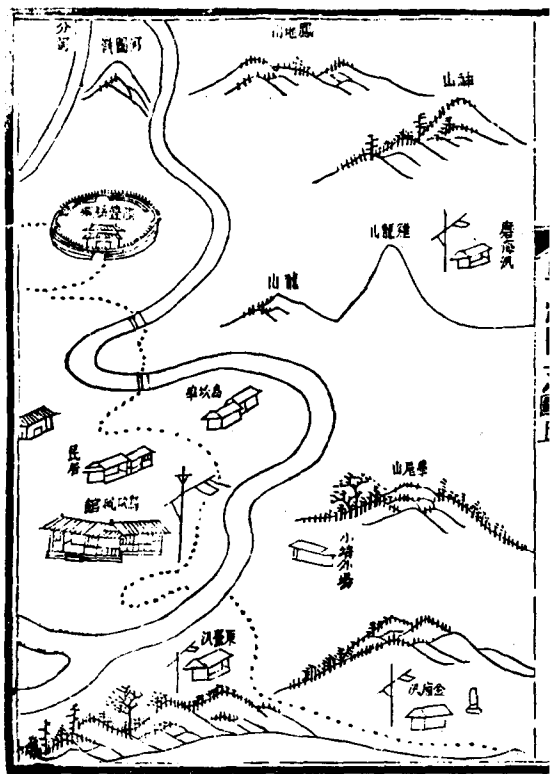


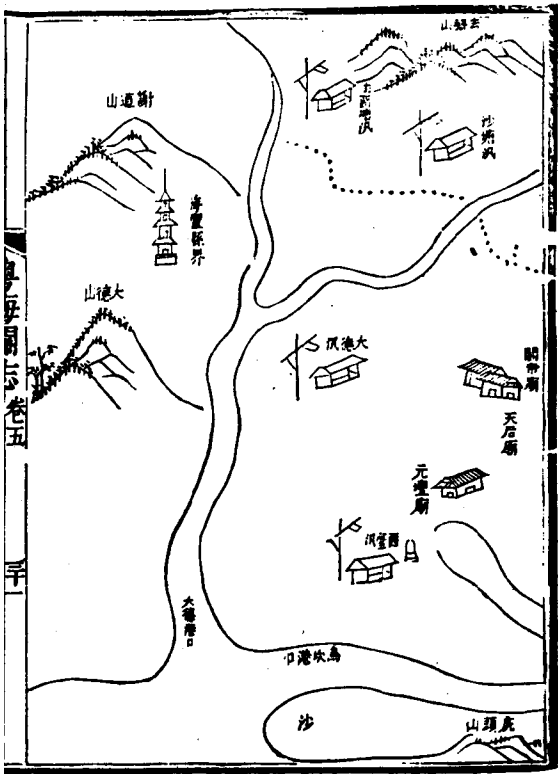
上圖三層



謹案澳門係正稅總口在廣州府香山縣距大關
三百里大馬頭距澳門總口一里南灣距澳門總
口二里關閘距澳門總口五里娘媽閣距澳門總
口一里並在香山縣均係稽查口

烏坎總口圖





山道謝



寺堂縣界

山德大



山德去

五西地沃

沙塘沃



大德港



關帝廟

天后廟

元豐廟



山德西

大德港口

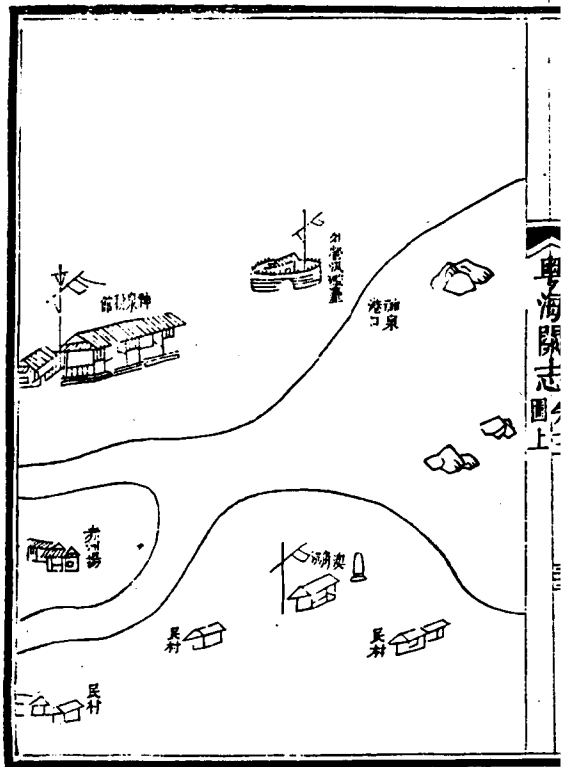
山德吹馬



沙

山頭虎

謹案此係正稅總口在惠州府陸豐縣距大關七
百里

神泉口圖





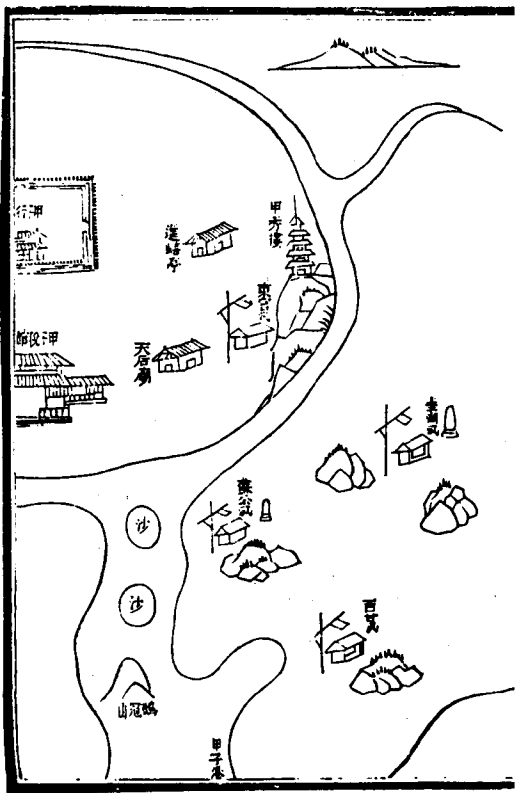
沙平帶一

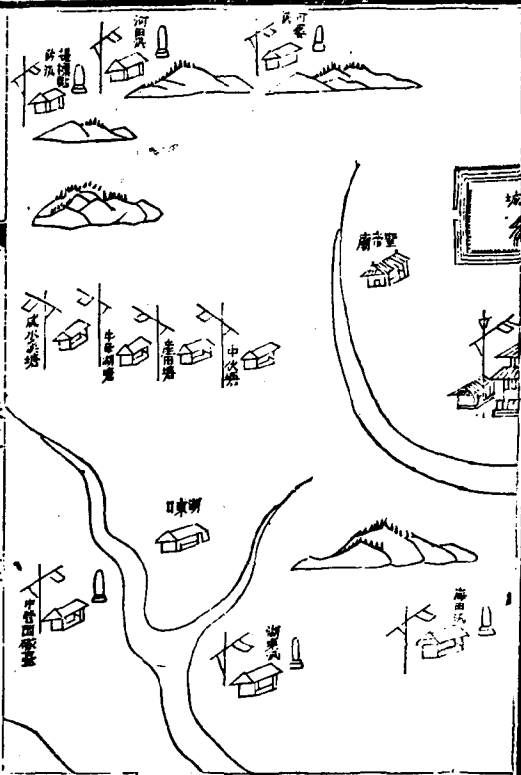


謹案此係正稅口在潮州府惠來縣距烏坎總口
一百八十里距大關九百里

甲子口圖

湖東口附



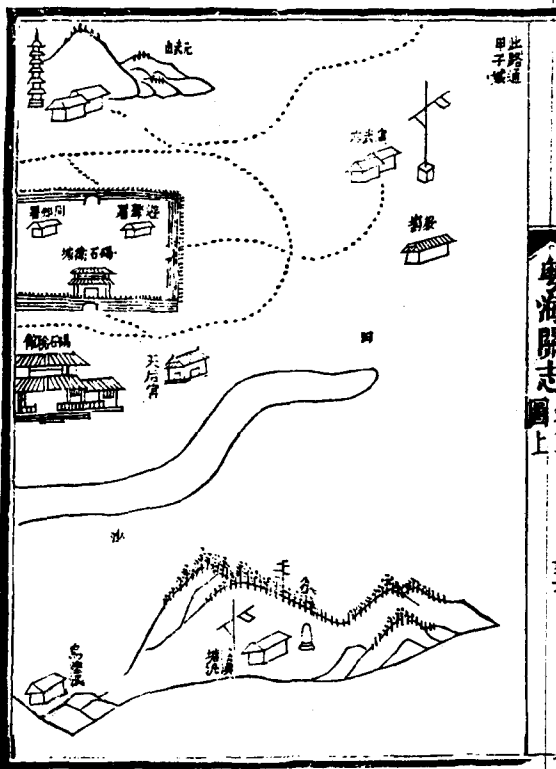


謹案此係正稅口在惠州府陸豐縣距烏坎總口
一百里距大關八百里湖東係掛號小口在惠州
府歸善縣爲甲子口所轄

碣石口圖


比路
甲子

粵海關志
圖上





村園舍



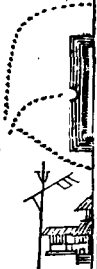
廟后天洲



鹽田



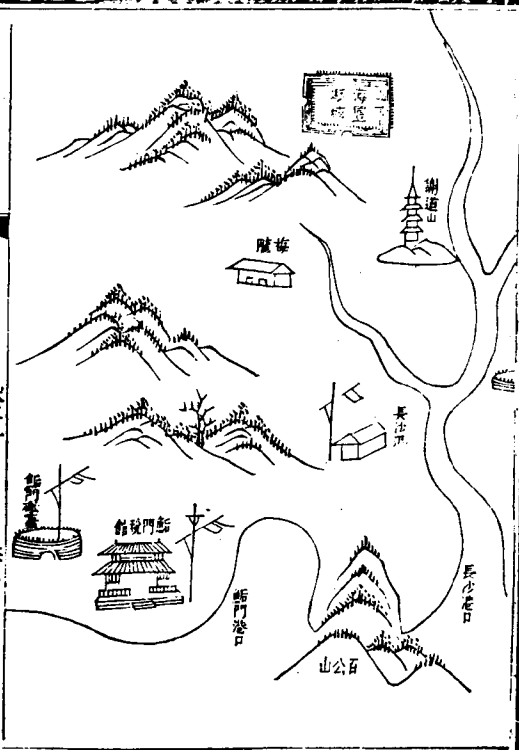
碣石港



謹案此係掛號小口在惠州府陸豐縣距大關八
百里爲甲子口所轄

汕尾口圖

長沙口附
鮎門



海國

謝道山

梅臚

長沙河

鮑門港

鮑門館

鮑門港

長沙港

百公山

謹案汕尾係正稅口在惠州府海豐縣距烏坎總
口九十里距大關六百里長沙口鮎門口均係稽
查口並在海豐縣同爲汕尾口所轄

平海口圖

稔山口附

平政司巡檢署

關帝廟



水仙廟



天后廟



教場



大墓



平海內衙門



平海外衙門內衙門



港

大橋
鹽田各村

鼓嶺山



稔山口

和藪

稔山

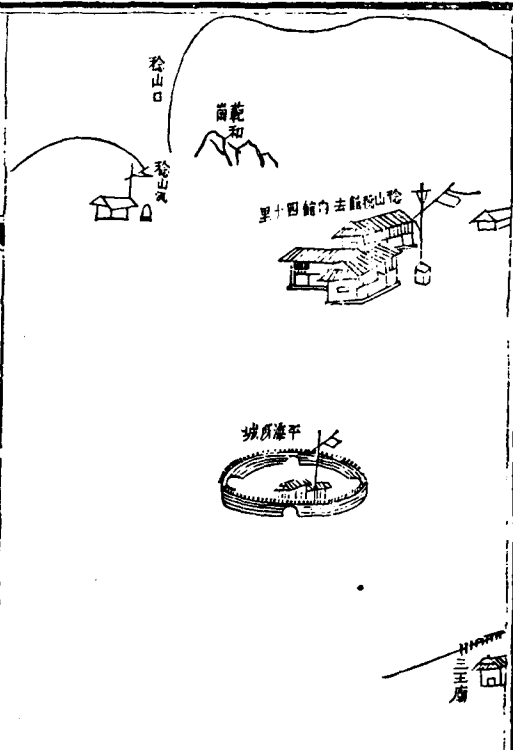
稔山館去白館十四里

平津原城

三王廟

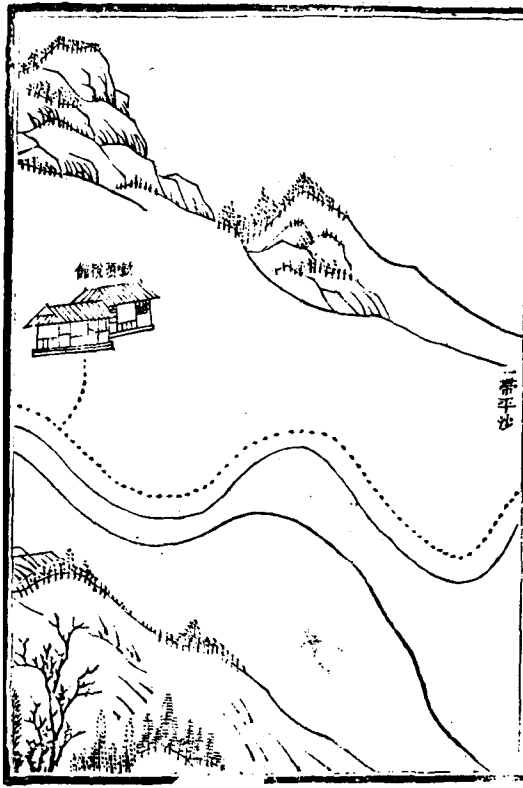
卷五

五



謹案平海係正稅口在惠州府歸善縣距烏坎總
口二百七十里距大關五百里稔山係稽查口在
歸善縣爲平海口所轄

墩頭口圖



一帯平沙



謹案此係掛號口在惠州府歸善縣距烏坎總口
四百里距大關六百里